




Trasa 9,5 km – 3:22 h



Parkoviště Teplické skály - vstup

Teplice nad Metují

Výlet po okolí


 754 m – 18 min




Vyhlídku u Ozvěny

Teplice nad Metují


[Výlet po okolí](#)


 2,5 km – 1:03 h



50.5859369N, 16.1118297E


[Výlet po okolí](#)

 2,7 km – 50 min



50.5989322N, 16.1295539E

[Výlet po okolí](#)


 2,2 km – 45 min



Přístřešek U trpaslíka - rozc.

Adršpach

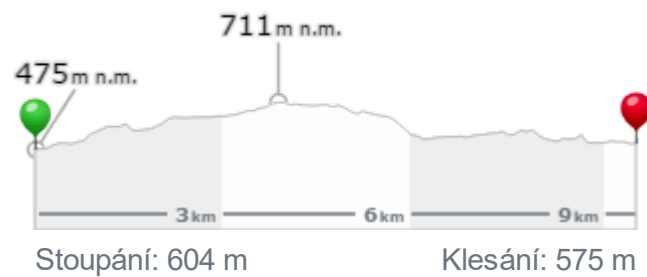
[Výlet po okolí](#)

 1,3 km – 27 min





50.6154647N, 16.1229019E

[Výlet po okolí](#)



Parkoviště Teplické skály - vstup

 440 m mírně vpravo po modré 

 148 m vlevo po modré 

 110 m rovně po modré 

Vyhlídka u Ozvěny



 364 m rovně po zelené 

 366 m rovně po zelené 

 **50.5859369N**
16.1118297E

 2,7 km vpravo po modré 

 **50.5989322N**
16.1295539E

 1,7 km mírně vlevo po žluté 

 418 m vpravo po žluté 

 35 m vlevo po žluté 

 14 m rovně po zelené 

 **Přístřešek U trpaslíka - rozc.**

 566 m vlevo po zelené 

 569 m rovně po zelené 

 118 m rovně po modré 

 67 m vlevo po zelené 

 **50.6154647N**
16.1229019E
