




Trasa 14,1 km – 5:03 h



50.5179094N, 16.3411908E

Výlet po okolí



2,8 km – 1:21 h

**Vyhlídkové místo**

Martínkovice

Výlet po okolí



1,3 km – 23 min


**Vyhlídkové místo**

Martínkovice

Výlet po okolí



3,1 km – 1:07 h

**Vyhliídka na Čertovu tchýni**

Suchý Důl

Výlet po okolí



3,5 km – 1:17 h

**Skalní vyhlídka Supí hnízdo**

Suchý Důl

Výlet po okolí



915 m – 17 min

**Kaple Panny Marie Sněžné**


Police nad Metují

Výlet po okolí

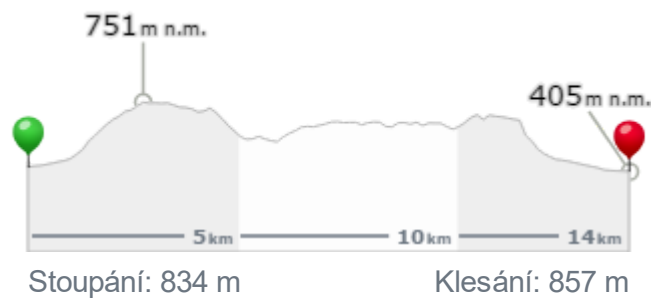


2,5 km – 37 min

**50.5751772N, 16.2928681E**




Výlet po okolí



 **50.5179094N**  
16.3411908E

 754 m vlevo po žluté 

 1,5 km rovně po žluté 

 236 m vpravo po žluté 

 236 m vpravo po žluté 

 **Vyhlídkové místo**


 117 m vpravo po žluté 

 **Vyhlídkové místo**

---

→ 217 m vpravo po žluté 

---

↑ 366 m rovně po žluté 

---

↑ 1,1 km rovně po žluté 

---

↙ 570 m mírně vlevo po žluté 


---

↗ 35 m mírně vpravo po červené 

---

→ 544 m vpravo po červené 


---

↗ 138 m mírně vpravo po červené 


---

 **Vyhlídká na Čertovu tchýni**


---

714 m po červené 

---

→ 170 m vpravo po červené 

---

↗ 320 m mírně vpravo po červené 

---

↑ 312 m rovně po červené 


---

↑ 147 m rovně po červené 

---

← 704 m vlevo po červené 

---

↗ 397 m mírně vpravo po červené 

---

↑ 625 m rovně po červené 


---

### **Skalní vyhlídka Supí hnízdo**

---

↖ 214 m mírně vlevo po červené 


---

→ 597 m vpravo po červené 

---

↑ 21 m rovně po červené 


---

→ 75 m vpravo po červené 

---

### **Kaple Panny Marie Sněžné**

---

↗ 523 m mírně vpravo po červené 


---

↑ 841 m rovně po červené 


---

← 87 m vlevo po červené 

---

→ 522 m vpravo po červené 

---

 12 m rovně po silnici III. třídy 3026

---

 **50.5751772N**  
16.2928681E

---

---